


BALATONFENYVES



MEDERTISZTÍTÁS a gyakorlatban

NÁDÍRTÁS

szabályosan

2026.04.01.
FARKAS TAMÁS



BALATONFENYVES

MIÉRT SZÜKSÉGES A MEDERTISZTÍTÁS ELVÉGZÉSE?



1. TURISZTIKAI IGÉNYEK:

- A strandolók tiszta, iszapmentes, jól járható medret igényelnek!

2. VÍZ MINŐSÉG JAVÍTÁSA

- Mederben felhalmozódott szerves anyagok, növényi részek bomlása kedvezőtlen hatással bír a víz minőségére!



BALATONFENYVES

MIÉRT SZÜKSÉGES A NÁDPROFILOZÁS ELVÉGZÉSE?



1. TURISZTIKAI IGÉNYEK:

- A nádasok terjedése akadályozza a vízbejutást!

2. VÍZ MINŐSÉG JAVÍTÁSA

- Nádasok öregedése: A felhalmozódott avar és a rizómák pusztulása miatt a nádasok megújulásra szorulnak.

Vízállás hatása: Az állandó magas vízállás akadályozza a szerves anyagok természetes kiöblítődését.



BALATONFENYVES

FELMÉRÉS VAGY LAKOSSÁGI BEJELENTÉS?



- Az elvégzendő feladatokat és lakossági jelzéseket érdemes a helyszínen, mederbejárás során felmérni, ellenőrizni!

- A bejárás során a tisztába lehetünk a munkával érintett terület nagyságával, az eltávolítani kívánt üledék mennyiségével és a nádprofilozás tervezett vonalával.

(a fentiek meghatározzák a beavatkozás költségeit!)



BALATONFENYVES

CÉLOK MEGHATÁROZÁSA:

1. NÁDARATÁS VAGY NÁDÍRTÁS?

Nádaratás:

A téli időszakban jégről vagy vízi gépekkel végzett vágás, amely segíti a nád fiatalodását és a vízminőség javítását.

Nádiratás/Nádprofilozás:

A part menti nádas sáv célzott eltávolítása a strandterületeken, ami fokozott óvatosságot és engedélyeket igényel.

2. NÁDÍRTÁS VAGY MEDERTISZTÍTÁS?

Nádiratás/Nádprofilozás:

A part menti nádas sáv célzott eltávolítása a strandterületeken engedéllyel!

Medertisztítás:

A part menti strandi mederterületek tisztítása 15 cm-ig történő lágyiszap eltávolítása gépi erővel.

3. MEDERTISZTÍTÁS VAGY ISZAPKOTRÁS?

Medertisztítás:

Általában a sűrű növényzet eltávolítását és a meder felszíni tisztítását jelenti.

Izszakotrás:

Mélyebb beavatkozás, amely során a mederfenékre lerakódott iszapot távolítják el gépi erővel, gyakran 20-30 cm-es lepelkotrással vagy mélységi kotrással.

Kockázat: A nem szakszerű irtás ökológiai károkat okozhat, mintha "válogatás nélkül fölgyűjtanák a házakat". (vehir.hu)



BALATONFENYVES

HOL ÉS MIKOR?






BALATONFENYVES

Központi strand




Dr. Heim Pál utcai lejáró



Fenyves-alsói strand



Pozsonyi utcai strand





BALATONFENYVES

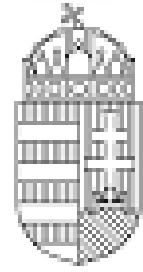
HOGYAN KEZDJEM EL? KÉRELEM-KÉRELEM-KÉRELEM

ENGEDÉLYEZŐ SZERVEZETEK:

- 1. Veszprém Vármegyei Kormányhivatal Környezetvédelmi, Természetvédelmi és Hulladékgazdálkodási Főosztály**
→ természetvédelmi engedély
- 2. Balaton Felvidéki Nemzeti Park Igazgatósága**
→ természetvédelmi kezelői hozzájárulás
- 3. Közép-dunántúli Vízügyi Igazgatóság Balatoni Vízügyi Kirendeltsége**
→ mederkezelői hozzájárulás




BALATONFENYVES



VESZPRÉM VÁRMEGYEI KORMÁNYHIVATAL

KÉRELEM TARTALMA



Balaton-felvidéki
Nemzeti Park



BEAVATKOZÁS ADATAI:

- Nádirtás helyszíneinek bemutatását tartalmazó kérelem,
- Érintett nádas megjelölését-terület méretét bemutató térkép (EOV, hrsz),
- Fürdőhely kijelölő határozat és módosításai (SMKH, ÁNTSZ).

BEAVATKOZÁS ADATAI:

- Nádirtás és medertisztítás, lágyiszap eltávolítás bemutatását tartalmazó kérelem kiszoruló iszap mennyiségének megjelölésével,
- Kizárólag csak medertisztítás, lágyiszap eltávolítását bemutatását tartalmazó kérelem kiszoruló iszap mennyiségének megjelölése,
- Érintett mederterületeket bemutató térkép,
- Fürdőhely kijelölő határozat és módosításai (SMKH, ÁNTSZ).



BALATONFENYVES

HELYSZÍN ÉS IDŐPONT MEGHATÁROZÁS

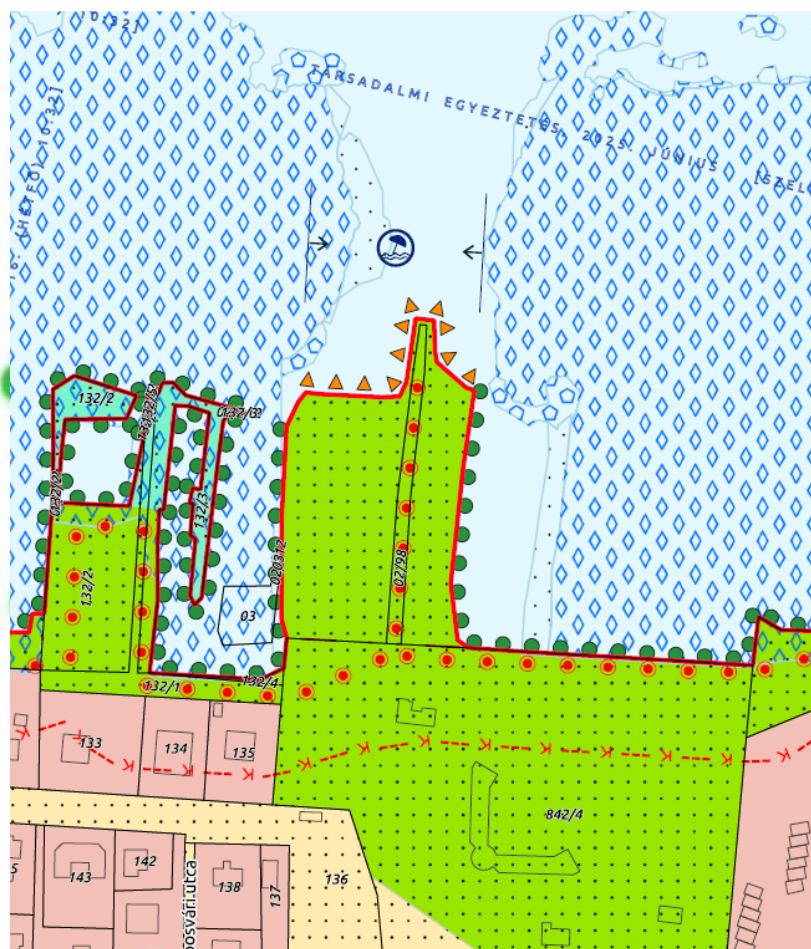




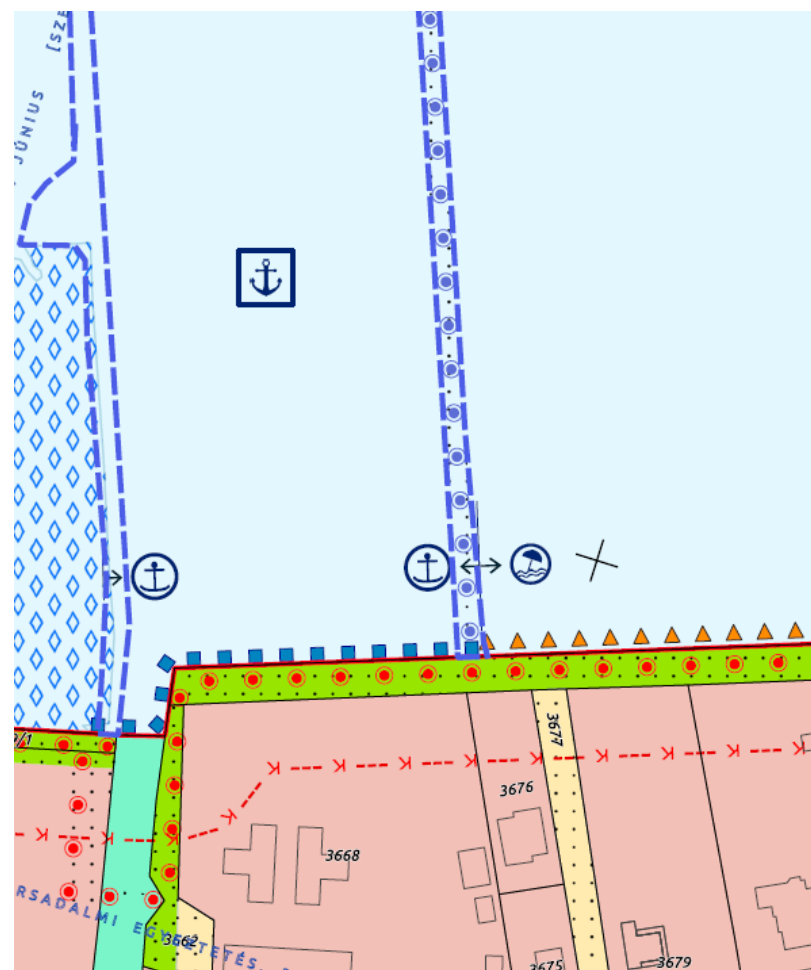
BALATONFENYVES

HELYSZÍN ÉS IDŐPONT MEGHATÁROZÁS - VPT

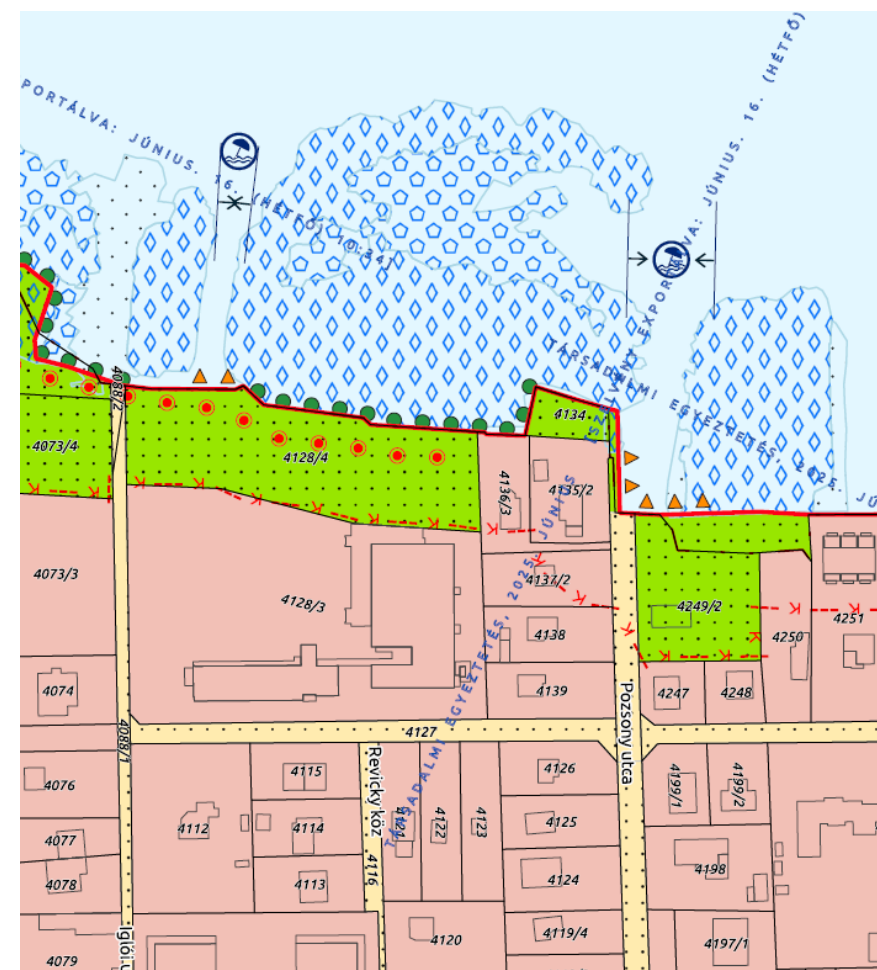
Fenyves-alsói strand



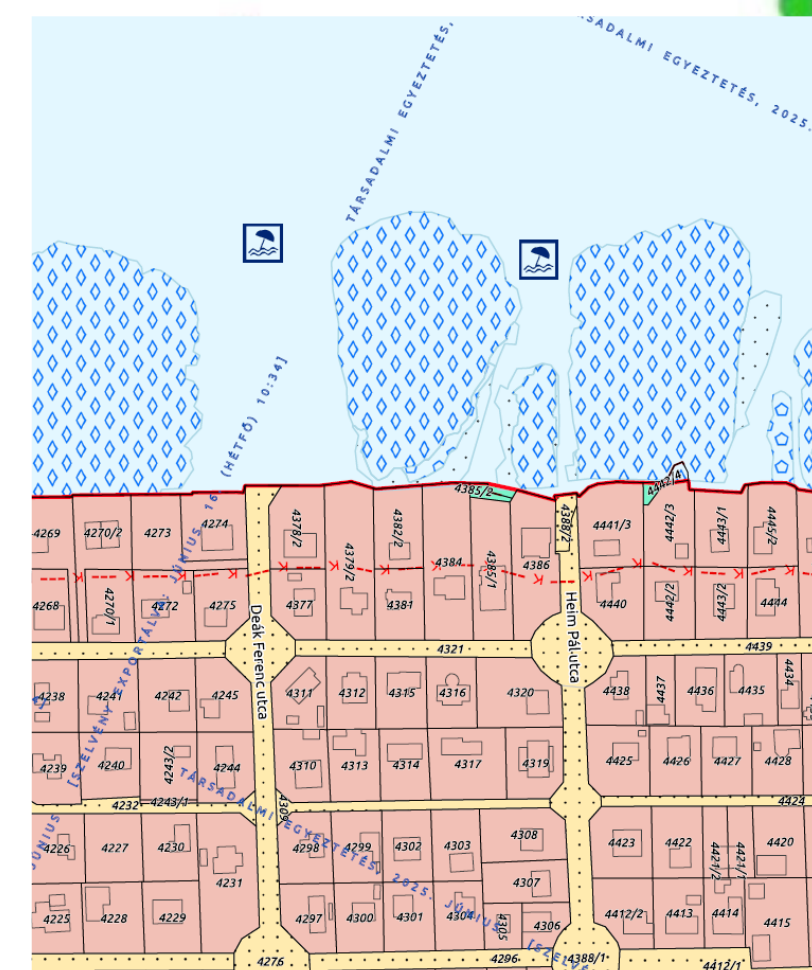
Központi strand



Pozsonyi utcai strand



Dr. Heim Pál utcai lejáró





BALATONFENYVES

ENGEDÉLYEK


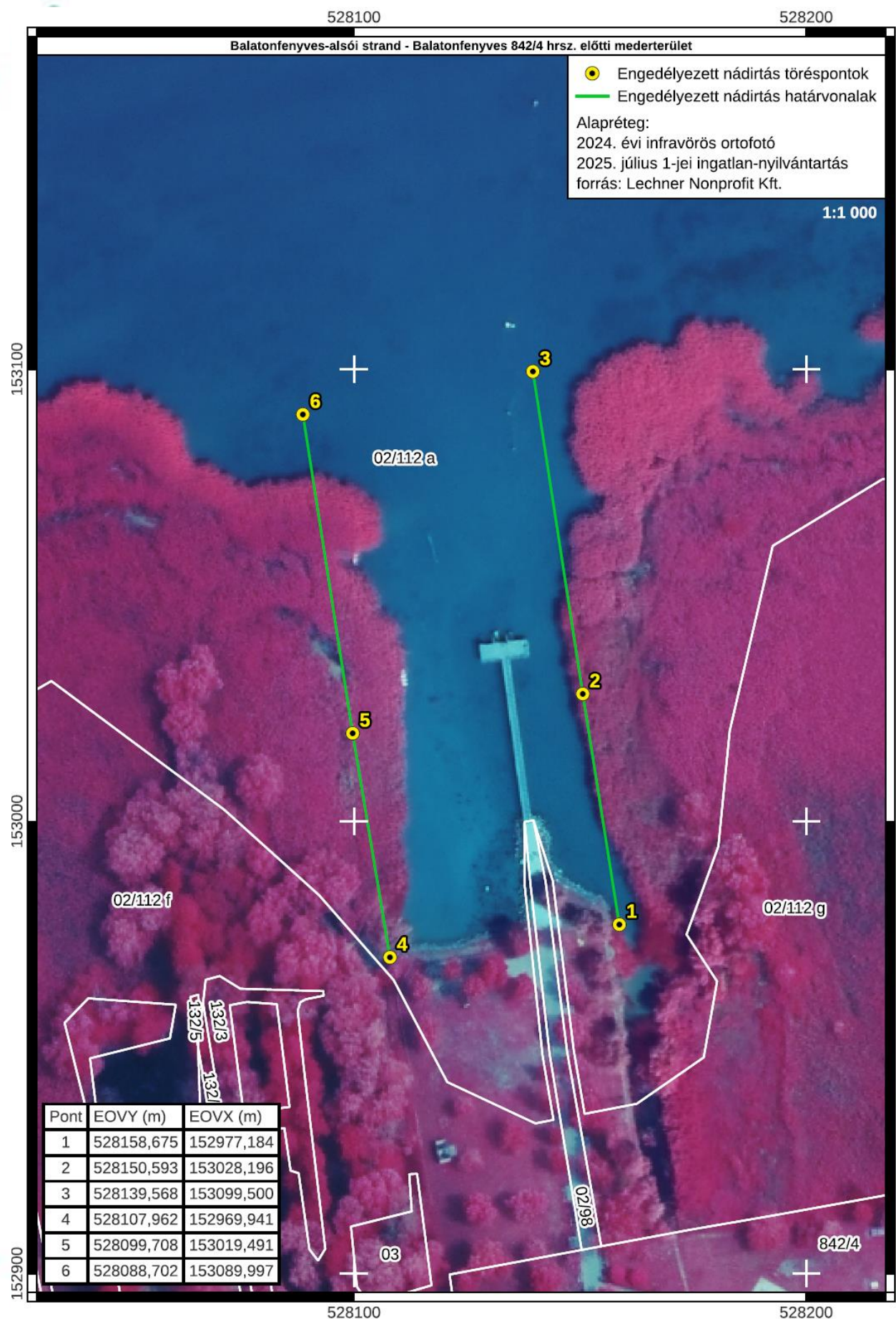
**AZ ENGEDÉLYEZŐ SZERVEZETEKKEL A NÁDASÍRTÁSSAL
ÉRINTETT TERÜLETEKEN EGYÜTTES HELYSZÍNI SZEMLE**

- 1. Veszprém Vármegyei Kormányhivatal Környezetvédelmi,
Természetvédelmi és Hulladékgazdálkodási Főosztály
Természetvédelmi Osztálya által kiadott
→ természetvédelmi engedély amely tartalmazza a
Balaton Felvidéki Nemzeti Park Igazgatóságának
természetvédelmi kezelői hozzájárulását és az EOV
koordinátákat tartalmazó műholdfelvételeket**
- 2. Közép-dunántúli Vízügyi Igazgatóság Balatoni Vízügyi
Kirendeltsége által kiadott
mederkezelői hozzájárulás**



BALATONFENYVES

ENGEDÉLYEK





BALATONFENYVES

KITŰZÉS





BALATONFENYVES

LAKOSSÁG TÁJÉKOZTATÁSA



Balatonfenyves Község Önkormányzatának Polgármestere
8646 Balatonfenyves, Kőlcsey u. 27.
Tel: 85/560-158
E-mail: balatonfenyves@balatonfenyves.hu

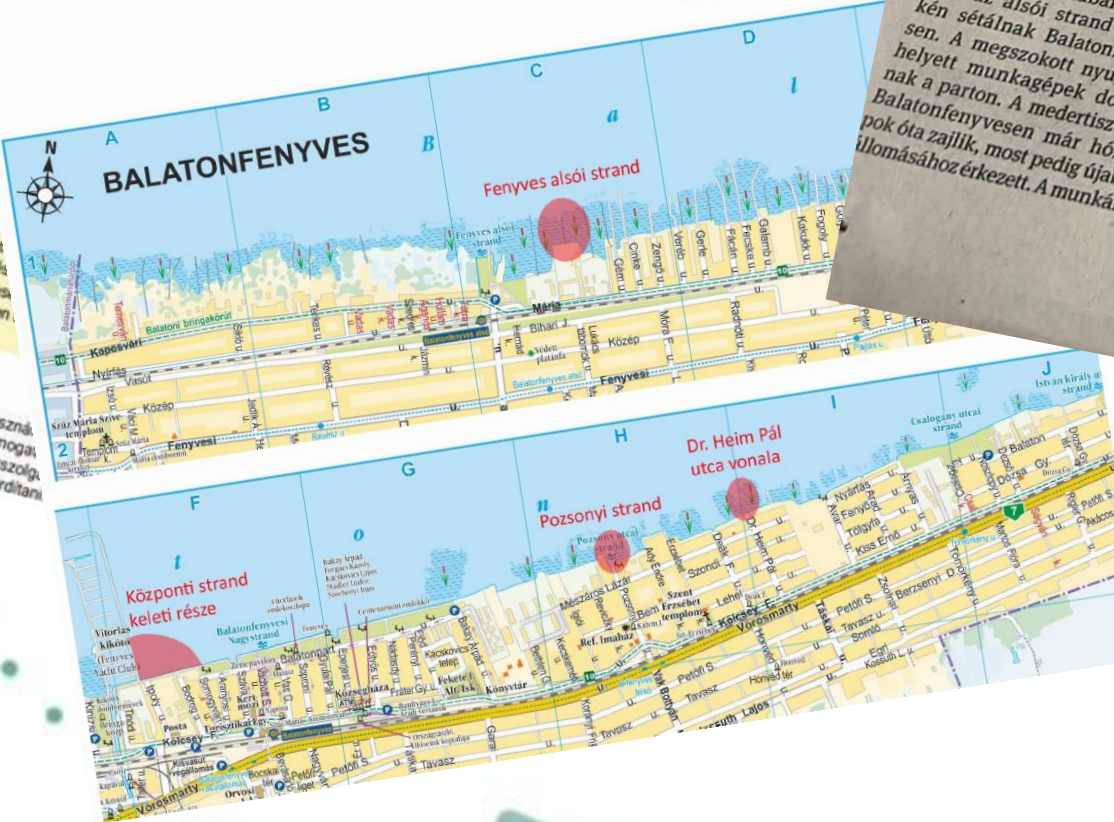
LAKOSSÁGI TÁJÉKOZTATÓ ÚTFELÚJÍTÁS RÓL

Tájékoztatjuk a lakosságot, hogy a Balaton medertisztítási és nádprofilozási munkálatai, a mederkezelői és Hatósági engedélyek alapján várhatóan hamarosan megkezdődnek az alábbi helyszíneken.

- Dr. Heim Pál utca vonala
- Pozsonyi strand
- Központ strand nyugati része
- Fenyves Alsó strand

Kérjük a fenti helyszíneken még vízben lévő csónakokat és csónak kikötésre használt szerkezeteket tulajdonosai legkésőbb november végéig sziveskedjenek a vízből eltávolítani!
Balatonfenyves, 2025. november 24.

Farkas Tamás sk.
polgármester



FENYVESI ÚJSÁG

KÖZÉLET



Testü

Két napirendi pontot tárgyalt a képviselő-testület december 15-i rendkívüli ülésén. A képviselők döntöttek a központi strand felújításáról és a két utcaszakaszk felújításáról. Ezek a Tátika utca Petőfi és Csokonai utcák közötti, 110 folyóméternyi szakasza, illetve a Csokonai utca Garai és Korányi utcák közötti, 270 folyóméter hosszú része. A két felújítás tervezett költsége mintegy 19 millió forint, melyhez 11 356 097 forint támogatásra pályázik az önkormányzat, konzorcium részeként.

Medertisztítások

December elején megkezdődtek a medertisztítási munkák Fenyvesen. Az önkormányzat által és finanszírozásban megrendelt munkavégzés a Dr. Heim Pál utca strandnál kezdődött, és a Központi strandnál folytatódott. Ez a Fenyves alsó strand követi majd. A hivatalos bejáró tisztítására megkezdte és megkapta a hatóságtól az engedélyt. Ezekre a munkákra a szükséges források rendelkezésre állásának függvényében kerül sor.

Megújult utak

Új aszfaltburkolatot kapott a Petőfi utca Nagyváradi és Tátika utca közötti szakasza, valamint az Előd utca. Önkormányzatunk sikeresen pályázott a Magyar Falu Programban a felújításokhoz 28 millió forint forrással, ami mellé nem volt szükség önerőre. A kivitelezési munkák december első felében zajlottak.



Területfejlesztési forrás

A kormány 2025 végén döntött egyes területfejlesztési célú források felhasználásáról. A határozat értelmében településünk mintegy 1,3 millió forint plusz támogatásban részesül. Ezt az alapinfrastruktúra fenntartásával, fejlesztésével, közszolgáltatásokkal, illetve településüzemeltetéssel kapcsolatos feladatokra lehet fordítani.

Tűzifa

Az önkormányzat a Közigazgatási Minisztérium támogatásával, mintegy 200 ezer forint önróttal, a központi strandon a tűzifát elhelyező szóróluk felújítását kezdi meg. A munkák során a tűzifát elhelyező szóróluk felújítását kezdi meg. A munkák során a tűzifát elhelyező szóróluk felújítását kezdi meg.



Gépszörnyek a fenyvesi strandokon

BALATONFENYVES
HAJDÚ MARIANNA

Most nem a megszokott kép fogadja az embert a parton. Nem mindennapi látvány akik az alsó strand környékén sétálnak Balatonfenyves helyett munkagépek dolgoznak a parton. A medertisztítás Balatonfenyvesen már hónapok óta zajlik, most pedig újabb állomáshoz érkezett. A munkák



A kivitelezés ütemét nemcsak a technika, hanem a rendelkezésre álló források is meghatározzák. FOTÓ: FARKAS TAMÁS

céja, hogy a strandok környéke rendezettebb, a vízpart pedig használhatóbb legyen a nyári szezonra. A részletekről Farkas Tamás, Balatonfenyves polgármestere számolt be közösségi oldalán. Mint írta, a kotrás már december elején elkezdődött, elsőként a Pozsonyi utcai strandnál. Innen haladt tovább a Dr. Heim Pál utca vonalába, majd a Központi strandhoz, most pedig az alsó strand következik. Az önkormányzat szinte az összes strand és bejáró esetében beszerezte a szükséges hatósági engedélyeket.

ALKALMAS IDŐSZAK

Bár a földkúpok és a kotrógépek mutatnak szokatlan képet medertisztítás hosszabb távon az alsó strand környékén, a munkák nem zavarják a strandok üzemeltetését. A munkák a nyári időszakban zajlanak, így a strandok használhatóak maradnak. A munkák a nyári időszakban zajlanak, így a strandok használhatóak maradnak.

SONLINE.HU
SOMOGY VÁRMEGYEI
HÍRPORTÁL

További izgalmas hírekért
látogasson el ide:

A MEDERTISZTÍTÁS HOSSZABB TÁVON AZT SZOLGÁLJA, HOGY KEVESEBB LEGYEN AZ ISZAP ÉS RENDEZETTEBB LEGYEN A PART



Vadkamera buktatta le a tettest. FOTÓ: MAGYARORSZÁG ÜGYÉSZSÉGE



BALATONFENYVES

MENNYIBE KERÜL?



A nádirtás és medertisztítás költségei:

- lágyiszap eltávolítás, medertisztítás,
- kiszoruló iszap szikkasztás utáni szállítógépjárműre történő rakodása,
- a felrakott iszap elszállítása,
- Iszap befogadása lerakóhelyen.



BALATONFENYVES

MUNKAVÉGZÉS



Balatontipp.hu



BALATONFENYVES

MUNKAVÉGZÉS





BALATONFENYVES

MUNKAVÉGZÉS





BALATONFENYVES

MUNKAVÉGZÉS





BALATONFENYVES

A HATÓSÁG TÁJÉKOZTATÁSA

- 1. A NÁDÍRTÁST ÉS MEDERTISZTÍTÁST AZ ENGEDÉLYBEN SZEREPLŐ HATÁRIDŐKÖN BELÜL EL KELL VÉGEZNI ÉS ANNAK TÉNYÉT A KÖZREMŰKÖDŐ SZERVEZETEK FELÉ BE KELL JELENTENI!**
- 2. A BEJELENTÉSHEZ A MUNKAVÉGZÉS MEGKEZDÉSE ELŐTT ÉS UTÁNI ÁLLAPOTOT MEBUTATÓ FOTÓDOKUMENTÁCIÓT KELL MELLÉKELNI!**



BALATONFENYVES


EREDMÉNY





BALATONFENYVES


EREDMÉNY





BALATONFENYVES

EREDMÉNY





BALATONFENYVES

TURIZMUS



TERMÉSZETVÉDELEM

ÖSSZEGZÉS

A medertisztítás és nádirtás nélkülözhetetlen a strandok fenntartásához.

A szakértelem és a környezetvédelmi szabályok betartása kulcsfontosságú.


Cél: A turizmus igényeit kielégítő, de a Balaton ökológiáját tisztelő, fenntartható partkezelés, a Balaton part menti területeinek rendezettebbé tétele, a strandok megközelíthetőségének biztosítása, valamint a vízminőség javítása.



BALATONFENYVES

JAVASLAT

**ÖNKORMÁNYZATOK KÖZÖTTI
EGYÜTTMŰKÖDÉSSEL AZ
ENGEDÉLYEZÉSI ÉS A KIVITELEZÉSI
FOLYAMATOK IS EGYSZERŰBBEK
ÉS KÖLTSÉGHAITÉKONYABBAK
LEHETNEK!**

An aerial photograph showing a large body of water on the left, with a town built along its shore. The town consists of numerous houses with red-tiled roofs and green trees. Beyond the town, there are green fields and a road. The sky is blue with some clouds.

**"Az ember nem csak azért
felelős, amit tesz, hanem azért
is, amit nem tesz meg"**

(Prótagorasz, ókori görög filozófus, szofista gondolkodó)